

12. グランド・ティートン 山の風景写真集

グランド・ティートン(GT)の山々は、ヒマラヤなどに比べればスケールは小さいのですが、それだけにどこから見ても頂上まで間近に見える素晴らしい山々でした。また、山麓には沢山の神秘的な湖が深い樹林帯の中に沈んでいて山の姿を静かに映していました。ここに掲げた写真は主に山麓から見たGTの山々の景色です(GT7撮影)。どうぞ山の風景をお楽しみ下さい。(山中での山の風景は別項の山行記録等でご覧下さい)

【GT 国立公園内・大草原にあるジャクソンホール空港とティートン連山】



(着陸直前の機窓から GT 連山、中央が GT 主峰)



(空港のすぐ裏が GT の山なみ)




(ジャクソンホール空港、大草原の真ん中。GT 連山は画面右枠外。空港玄関に現れた闖入者・・・ムース。)
この2枚のみ同空港 HP より引用)



【ジャクソンホール盆地・大草原からの山岳風景】



(大草原にはエルクが姿を見せる時も・・・)



(モルゲンロートに輝くグランド・ティートン)



(Teton Park Road の処々にある展望場から)



(左より、グラント・ティートン、Mt. オーウェン、ティーウィノットマウンテン)

ジャクソン
ホールの
大草原と
GT の山々



【ジャクソンホール モルモン教徒開拓移住者旧蹟地から】 (Mormon Row, a Historic Site in GTNP)



(牧場)



(古い倉庫)



(トランスフィギュレーション礼拝堂)



(礼拝堂の窓から)

【山麓の湖畔から】



(我々が 12 連泊したジャクソンレイク湖畔「シグナルマウンテンキャンプ場」から対岸に GT 連山を望む。右はモルゲンロート)



(ジャクソンレイク残照)



(シグナルマウンテン ロッジ群)



(ジェニーレイク シャトルボート乗り場より)





(ジェニーレイクの佇まいと対岸の GT 連山)



(朝霧が立ち込める幻想的な湖フェルプスレイク、対岸の山はスタティックピーク 3425m)



(同上)




(同上、対岸の溪谷はデス・キャニオン)



(ジャクソンレイク湖畔コルターベイから)





(ジャクソンレイク湖畔エルミタージュポイントから)



(モルゲンロートに輝く GT 連山、ジャクソンレイク・ダムより)



(同左、夕景)



(ジャクソンレイク・フォンダポイント付近のビューポイントより対岸の GT の山々。手前の花はルピナス)

【ブラッドリー・タガート・トレイル】



(ガーネットキャニオン・トレイルから静寂なタガートレイク、ブラッドリーレイクを俯瞰。後方はジャクソンホール盆地の大草原)



(ブラッドリーレイクに映る GT の山巔。左よりサウス・ティートン、ミドル・ティートン、グランド・ティートン、タイウノット・マウンテン)



(ブラッドリー・タガート・トレイルを歩く)

【ジャクソン湖畔シグナルマウンテン展望台より】



(花とマウント・モーラン)



(後方に見える湖はジャクソンレイク)



(東側に広がるジャクソンホール盆地の大草原)

【スネークリバー・ラフティングとGT連山】



ゆったり流れるスネーク
リバー川下りから見たGT
の峰々と川面の風景。
至福のひとつ。





スネークリバーのラフティングは、GTの山々を見るのに絶好のビューポイントでもある。望遠を使えば細部まで観察できるので、ルート の 偵 察 にも 使 える。右 上 と 下 の 写 真 は、GT 主 峰 山 頂 付 近 を 遠 望 し た も の で あ る。上 右 写 真 = グ ラ ン ド ・ テ ィ ー ト ン 山 頂 (左 へ ロ ワ ー サ ド ル を 経 て ミ ド ル ・ テ ィ ー ト ン)。下 写 真 (GT 核 心 部) = グ ラ ン ド ・ テ ィ ー ト ン (中 央)、ミ ド ル ・ テ ィ ー ト ン (左)、マ ウ ン ト ・ オ ー ウ ェ ン (右)。

